


PAYS DE L'OUST À BROCELIANDE

CIRCUIT DES CHAPELLES
EN PAYS DE SAINT JEAN-BRÉVELAY ET LOCMINÉ

WWW.OUST-BROCELIANDE-VACANCES.COM



PAYS DE PLOËRMEL, LOCMINÉ ET SAINT-JEAN-BRÉVELAY

Sommaire

Chapelle Saint-Michel – Guéhenno	Page 4
Chapelle Saint-Joseph – Plumelec	Page 6
Chapelle Saint-Thuriau - Saint-Jean-Brévelay	Page 7
Chapelle Sainte-Noyale – Bignan	Page 8
Chapelle Notre-Dame-du-Plasker – Locminé	Page 9
Carte du circuit	Page 10
Chapelle N-Dame-des-Fleurs - Moustoir-Remungol	Page 13
Chapelle Sainte-Anne – Buléon	Page 15
Itinéraire détaillé	Page 17

Crédit photos : Armel Istin, sauf

- p. 5 : Niko (2^{ème})
- p. 6 : Pierre Galeron (1^{ère})
Syndicat d'Initiative de Saint Jean Brévelay Locminé (2^{ème})
- p. 7 : Pierre Galeron (1^{ère})
- p. 12 : Mairie de Plumelin (3^{ème})
- p. 13 : Syndicat d'Initiative de Saint Jean Brévelay Locminé
- p. 14 : Mairie de Remungol (2^{ème})
- p. 16 : Syndicat d'Initiative de Saint Jean Brévelay Locminé (1^{ère})

Du XIV^{ème} au XVIII^{ème} siècle, de nombreuses chapelles furent édifiées, témoins de la ferveur religieuse des Bretons. Elles furent très souvent associées à une fontaine sacrée christianisée par la suite.

Aujourd'hui, les chapelles tiennent toujours une place importante dans la vie des Bretons, comme en témoignent les nombreuses associations de sauvegarde.

Ce circuit vous permettra de partir à la découverte de quelques unes d'entre elles, souvent bâties à l'écart des villages, dans des lieux calmes et propices au recueillement. Vous pourrez admirer le travail de nos anciens qui ont patiemment et minutieusement sculpté la pierre et le bois.

Le circuit des chapelles sera également l'occasion de faire une promenade bucolique à travers la campagne environnante. Vous découvrirez, au détour de ses petites routes et de ses chemins, de charmants villages et de nombreuses fermes.

Aux abords de la plupart des chapelles, des lieux de pique-nique ombragés ont été aménagés pour une pause-déjeuner.

Vous pourrez, par ailleurs, obtenir la liste des restaurants proches de votre lieu de visite en contactant l'Office de Tourisme à Saint-Jean-Brévelay au 02 97 60 49 06.

Ce circuit représente un total de 137 kilomètres, environ 3h30 de route. Les chapelles présentées sont celles ouvertes au public.

Chapelle Saint-Michel

Le Mont - Guéhenno

Monument historique inscrit



Ouverte tous les jours.

Mairie de Guéhenno
02 97 42 29 89

www.guehenno.fr

La chapelle Saint-Michel (XV-XVIIème s.), située dans le village du Mont, a été restaurée en 1890 et 1972.

Il s'agit d'un édifice de forme rectangulaire, à fenêtres et pignons flamboyants.

A l'extérieur, au-dessus du portail méridional, se trouve un tympan sculpté du XVème siècle représentant saint Michel terrassant le dragon.

A l'intérieur, une statue en bois polychrome du XVIème siècle représente également saint Michel terrassant le dragon.

Très beau point de vue depuis la chapelle.

🚩 *A voir à proximité*

Au passage, dans le bourg de **Guéhenno**, vous pourrez admirer l'unique **calvaire monumental** du Morbihan du XVIème siècle, classé aux Monuments Historiques. Presque totalement détruit pendant la Révolution, il fut restauré en 1853 par l'abbé Jacquot. (Visite audio toute l'année et commentée en juillet et août. Gratuit).



Le Manoir de Lemay, manoir inachevé du XVIème siècle classé aux Monuments Historiques. Magnifiques sculptures aux lucarnes et linteaux, escalier monumental en granit. Colombier circulaire avec plus de 850 niches. (Expositions temporaires toute l'année).



Chapelle Saint-Joseph, grotte et Chemin de Croix - Callac - Plumelec



Accès libre

Mairie de Plumelec
02 97 42 24 27
www.plumelec.com

Presbytère de
Plumelec
02 97 42 24 34

Lieu de pèlerinage, le Chemin de Croix est constitué de quinze stations et cinquante et un personnages de granit, sculptés par quatre artistes bretons en 1951. Cinq ans auparavant, chaque paroissien a travaillé au moins cinq jours, piochant dans la colline afin de creuser le chemin autour de la chapelle.

(Durée de la visite : environ une heure. Accès facile).

A voir à proximité :

*Dans le bourg de **Billio**, vous pouvez visiter **l'église Notre-Dame** construite au XIXème siècle. Son bénitier constitue l'un des rares vestiges de la première église de Billio. Plusieurs objets (calice, ciboire, croix de procession) sont classés aux Monuments Historiques. (Ouverte tous les jours).*



Chapelle Saint-Thuriau Saint-Jean-Brévelay

Monument historique inscrit



Ouverte sur RDV

Demander la clé
02 97 60 36 12
(Particulier)

www.pays-st-jean.com/saint-jean

La chapelle fut édifée au village Saint-Thuriau à la fin du XVIème siècle. En 1934, le vicaire général Guilleric vint bénir la chapelle restaurée. Il s'agit d'un petit édifice de forme rectangulaire avec clocheton sur le pignon occidental. Ses ouvertures sont très ouvragées et on peut y voir quelques vieilles statues en bois dont celle de saint Uhec en bois polychrome datée du XVIème siècle.


A voir en chemin :

***Le menhir de Goh** (à gauche avant Kerscot, en direction de Bospenn, puis tout droit et à droite) et **le dolmen de Roch koh coët** (chemin partant de Kerhern Bodunan).*



Chapelle Sainte-Noyale - Le Bézo - Bignan

Statues inscrites aux Monuments Historiques



Ouverte sur RDV

Demander la clé
02 97 66 89 89
(Particulier)

Récemment restaurée et remarquable par ses nombreuses statues des XV^{ème}, XVI^{ème} et XVIII^{ème} siècles, notamment celles de sainte Noyale et Notre Dame des Fleurs auxquelles la chapelle est dédiée. Elle a été édifiée à l'endroit où sainte Noyale aurait été décapitée par un seigneur nommé Nizan, dont elle repoussait les avances.

A voir à proximité :

Le Moulin d'Hillary.
Fabrication de différents types de farine.

Ouvert toute l'année. Visite guidée pour les groupes uniquement.

02 97 60 30 93 / 06 62 81 28 86



Chapelle Notre-Dame-du-Plasker Locminé

Monument historique inscrit



Ouverte sur RDV

Demander la clé au
presbytère
02 97 60 00 25

www.mairie-locmine.fr

Elle fut construite au XVIème siècle pour soulager l'église paroissiale devenue trop petite. Elle était également utilisée sous l'ancien régime pour les réunions des corporations (bouchers, tanneurs et menuisiers).

Durant la Révolution, la chapelle fut transformée en dépôt de matériel et servit pendant quelque temps de temple décadaire.

Tout au long du XIXème siècle, et même au-delà, la chapelle devint le lieu de réunion de la Congrégation mariale des jeunes filles.

Au début du XXème siècle, la municipalité envisagea de raser la chapelle, mais elle se heurta à l'opposition de l'administration des Beaux-Arts qui demanda de la réparer et obtint, en 1930, de l'inscrire à l'Inventaire supplémentaire des Monuments Historiques.

Carte du circuit



Calvaire de Guéhenno

1

Chapelle Saint-Michel, Le Mont, Guéhenno



Eglise Notre-Dame, Billio

2

Chapelle Saint-Joseph, calvaire et chemin de croix, Callac,
Plumelec

3

Chapelle Saint-Thuriau, Saint-Jean-Brévelay

4

Chapelle Sainte-Noyale, Le Bézo, Bignan



Moulin d'Hillary, Bignan



Allée couverte et dolmen de Kergonfalz, Bignan



Fontaine et chapelle Notre-Dame-des-Sept-Douleurs, Kerhéro,
Moustoir-Ac



Eglise Saint-Mélaine, Plumelin

5

Chapelle Notre-Dame-du-Plasker, Locminé



Eglise Sainte-Julitte, Remungol



Les jardins d'Ewen, Kermerian, Remungol

6

Chapelle Notre-Dame-des-Fleurs, Moric, Moustoir-Remungol



Eglise Saint-Côme et Saint-Damien, Naizin



Château de Kerguéhennec, Bignan


7

Chapelle Sainte-Anne, Buléon

A voir à proximité

*Avant de vous rendre à Locminé, nous vous invitons à profiter de la campagne en faisant un détour par **Moustoir-Ac** et **Plumelin**. En cours de route, vous pourrez y découvrir :*

L'allée couverte et le dolmen de Kergonfalz à Bignan.



***La fontaine Notre-Dame-des-Sept-Douleurs** dont l'arcade abrite deux niches jumelles. Les statues ont malheureusement disparu.*

***La chapelle Notre-Dame-des-Sept-Douleurs.** La chapelle actuelle date de la fin du siècle dernier. Elle est dédiée à Notre Dame des Sept Douleurs qu'on invoque pour avoir force et courage dans les épreuves de la vie. Le pardon de Kerhéro est célébré chaque année, le troisième dimanche de septembre. Des dizaines de cavaliers participent à la procession qui descend à la fontaine du Bodéno. Un circuit des mégalithes et plusieurs circuits pédestres partent de la chapelle.*

***L'église Saint-Mélaine,** construite à la fin du XV^{ème} siècle et remaniée à plusieurs reprises (ouverte sur RDV. Demander la clé au 02 97 44 10 75 ou 02 97 44 11 02).*



(Voir parcours détaillé de ce détour page 18 ; environ 19 km, 30 mn de route)

Chapelle Notre-Dame-des-Fleurs Moric - Moustoir-Remungol



Ouverte en juillet et
août de 14h00 à
19h00

Sinon demander la clé
à la ferme voisine à
Guénaël Raoul

Mairie de Moustoir-
Remungol
02 97 39 80 67
www.moustoir-remungol.fr

La chapelle (1450-1500) abrite une statuare de qualité. On y trouve notamment une statue de Notre-Dame-des-Fleurs en bois polychrome du XVème siècle.

Dédiée à Notre Dame des Fleurs, la chapelle était fréquentée par les mamans qui venaient y invoquer sainte Emerentienne pour les enfants souffrant de douleurs intestinales et y chercher les signes de leur prochaine guérison. Les mères plaçaient leurs enfants dans la crédence située sous la statue. Si la moiteur du corps humidifiait l'ardoise, le malade allait guérir, sinon, toute autre médecine était encore possible, en particulier tremper une chemise dans la fontaine proche, afin de faire couler le col en premier et s'assurer ainsi la guérison de l'enfant.

Tous les étés, exposition d'art contemporain (Arts dans les chapelles).

A voir à proximité

La fontaine et l'église Sainte-Julitte à Remungol.
L'église date du XVIème siècle et le chœur, le retable et les vitraux sont remarquables.
(Ouverte sur RDV - Demander la clé en mairie, 02 97 60 98 17).



Les jardins d'Ewen à Kermerian, Remungol.
Plantes (camélias, rhododendrons, rosiers,...), animaux et vieilles pierres vous attendent dans un cadre préservé.
Ouvert toute l'année. Pépinière et boutique - 2 € et 3.50 €
www.lesjardinsdewen.com - 02 97 60 99 28 / 06 62 71 99 28

Suivre les panneaux depuis le bourg de Remungol.



Chapelle Sainte-Anne – Buléon

Monument historique inscrit



Ouverte sur RDV

Clé chez Anne-Marie
Lebreton près de la
chapelle ou à la mairie

Mairie de Buléon
02 97 75 33 94

www.pays-st-jean.com/buleon

La chapelle est depuis le XVIème siècle un lieu de pèlerinage dédié à sainte Anne, saint Cornély, patron des bêtes à cornes et saint Eloi, patron des forgerons.

La nef constitue la partie la plus ancienne de l'édifice. Un petit écu martelé décore la façade. Les pignons des façades sont ornés de crochets et d'animaux fantastiques.

Actuellement fermée pour restauration du retable majeur.

A voir à proximité

La fontaine et l'église Saint-Côme et Saint-Damien à Naizin, remarquable pour ses retables des XVIème et XVIIème siècles et son chœur de 1699 (ouverte tous les jours).



La base de loisirs de Coëtdan (à la sortie de Naizin en allant vers Rohan) est un espace de détente avec aires de jeux, de pique-nique, mini golf 18 trous, pêche, location de pédalos, réserve animalière. Salle multiservices : bar, glacier. Ouvert toute l'année et pour certaines activités de juin à août.

L'église et la fontaine de Saint-Arnauld dans le bourg de **Saint-Allouestre**.



Le quartz (classé Monument Historique) au lieu-dit **Tréhardet** à **Saint-Allouestre** (du bourg de Saint-Allouestre, prendre la D150 direction Bignan puis tout de suite à gauche vers voie sans issue. Le quartz est situé à environ 2 km).

Le domaine de Kerguéhennec à **Bignan**. Les anciennes bergeries, les écuries et le château, classés aux Monuments Historiques, accueillent un centre d'art contemporain. Le parc, dessiné au XIXème siècle par le paysagiste Denis Bühler est agrémenté de sculptures d'artistes et d'arbres remarquables.



(Ouvert tous les jours sauf le lundi. Fermé en décembre et janvier).

ITINERAIRE DETAILLÉ

Chapelle Saint-Michel - Le Mont - Guéhenno (page 4)

Sortie Guéhenno sur la N.24 Rennes-Lorient puis D165 direction le Mont/Billio (environ 1.4 km, 5 mn).

Chapelle Saint-Joseph, grotte et chemin de croix - Callac - Plumelec (page 6)

A partir du Mont, rejoindre la D165 et prendre à gauche en direction de Billio (passer le lieu-dit La Ville Jules). Aller jusqu'à Plumelec puis prendre la D1 en direction de Elven/Trédion. Tourner à gauche après 1,5 km, en direction de Callac (environ 13.5 km, 20 mn).

Chapelle Saint-Thuriau - Saint-Jean-Brévelay (page 7)

En quittant la grotte de Callac prendre la D10 vers Plumelec puis la D1/D778 jusqu'à Saint-Jean-Brévelay. Poursuivre sur la D778 en direction de Plaudren/Vannes puis Locqueltas et après environ 3 km tourner à droite vers Liverlann/Colpo. Passer Kerscot et Kerguillerm puis tourner à gauche. Prendre la première route sur la droite (environ 22 km, 35 mn).

Chapelle Sainte-Noyale - Le Bézo - Bignan (page 8)

Au départ de Saint-Thuriau, prendre à gauche pour revenir sur la D181 puis tourner à gauche. Continuer sur la D181 vers Bignan. Après environ 7 km, tourner à gauche vers Kergunu/Poublay puis à gauche sur la D150 vers le Cohty. Traverser Le Bézo puis tourner à gauche (environ 9 km, 15 mn).

Nous vous invitons à faire ensuite un détour vers le Moulin d'Hillary en revenant jusqu'à Kergunu/Poublay puis à gauche sur la D181 et à droite en direction du Croazic et de Langouhern (environ 4 km, 5 mn).

Chapelle Notre-Dame-du-Plasker - Locminé (page 9)

Au départ du Moulin d'Hillary, vous pouvez vous rendre directement à la Chapelle Notre-Dame-Du-Plasker en rejoignant la D181 jusqu'à Bignan puis en prenant la D1 jusqu'à la Place du Vieux Marché à Locminé (environ 8 km, 15 mn).

Cependant, avant de vous rendre à Locminé, nous vous invitons à profiter de la campagne en faisant le détour suivant :

Détour vers l'allée couverte et le dolmen de Kergonfalz à Bignan, la fontaine et la chapelle Notre-Dame-des-Sept-Douleurs à Moustoir-Ac et l'église Saint-Mélaine à Plumelin (page 12)

Au départ du Moulin d'Hillary, partir vers la gauche puis tourner 3 fois à gauche pour arriver sur la D1 et continuer jusqu'à Bignan. Prendre ensuite la direction de Locminé puis la route de Moustoir-Ac à gauche vers Saint-Just. Vous pourrez y découvrir l'Allée couverte (sur la gauche vers Kergonfalz) et le dolmen (dans la forêt sur la droite).

Continuer ensuite vers Les Fontaines jusqu'à la D767 puis tourner à gauche au stop, en direction de Colpo. Prendre la D318, traverser Moustoir-Ac et suivre Plumelin. Passer par Penmené. Tourner à gauche et poursuivre vers Kerhéro. La fontaine se situe au niveau du Bodéno sur la gauche. La Chapelle Notre-Dame-des-Sept-Douleurs se trouve à Kerhéro.

Prendre ensuite à droite vers Kerlaurent puis à gauche et à droite vers Kermingu. Continuer tout droit puis prendre à gauche et traverser le lieu-dit « la Gare » puis tourner à gauche sur la D117 vers Plumelin centre-bourg. Vous y verrez l'église Saint-Mélaine.

Retour à Locminé par la D117 (environ 6 km, 5 mn).

Chapelle Notre-Dame-des-Fleurs - Moric - Moustoir-Remungol (page 13)

Au départ de Locminé, prendre la D1 en direction de Pontivy/Lorient, jusqu'à Remungol. A l'angle des rues de l'Eglise et de Kernaliguen, vous pouvez voir la fontaine et l'église Sainte-Julitte.

De là, prenez la D179 en direction de Moustoir-Remungol. Après 7 km tourner à droite vers la Lande du Crano et Moric (environ 15 km, 25 mn).

Chapelle Sainte-Anne - Buléon (page 15)

Depuis Moric, revenir vers la route principale puis prendre à droite deux fois pour rejoindre la D203 en direction de Moustoir-Remungol puis Naizin. Vous pourrez y voir l'église Saint-Côme et Saint-Damien (environ 9 km, 15 mn).

Prendre ensuite la D17 vers Rohan puis la D764 vers Josselin et continuer sur la D11. Passer par Réguiny et suivre la direction Radenac/Saint-Jean-Brévelay jusqu'à Saint-Allouestre. Dans le bourg, vous pourrez découvrir l'église et la fontaine Saint-Arnould.

Continuer en direction de Saint-Jean-Brévelay. Ensuite vous pouvez soit prendre la D123 à droite en direction de Bignan pour aller découvrir le Domaine de Kerguéhennec (à 5 mn), soit prendre la D123 à gauche en direction de Guéhenno, puis la D155 à gauche en direction de Buléon. A la sortie du lieu-dit Kerdel tourner à droite vers Sainte-Anne (environ 32 km, 35 mn).

Terminer la boucle en revenant vers la D165 et en prenant à droite vers Guéhenno puis rejoindre la N24 Rennes-Lorient (environ 4 km, 10 mn).

Manifestations dans les chapelles :

L'Art dans les Chapelles

Pays de Pontivy – Pays du Blavet

18^{ème} édition – Du 10 juillet au 20 septembre 2009

Point-Accueil Saint-Nicodème – 56930 Pluméliau

Tél : 02 97 51 97 21

www.artchapelle.fr

Art Capella

8^{ème} édition – Du 7 au 28 août 2009

Association Arts et Patrimoine, Point I – 56250 Elven

Tél : 02 97 53 38 45

Pour tous renseignements :

Office de Tourisme

6 rue de Buléon

56600 SAINT-JEAN-BREVELAY

02 97 60 49 06

stjeanbrevelay.officedutourisme@orange.fr



Pays touristique
de l'Oust à Brocéliande